Barnetråkk Tylldalen skole

Kartet viser:
Skolevei og punktrregistrering, registrert av elever på Tylldalen skole den 22.06.2021

Skolevei:
Elevene har registrert skoleveien sin inn i kartet.

Punktregistreringer:
Områder med spesiell interesse for elevene. Punktene er delt inn i fire hovedkategorier: Aktiviteter, ønsker for framtiden, positivt og negativt. Videre er punktene delt inn i ulike underkaregorier. Elevene kunne også velge å skrive inn egne kommentarer på punktene.

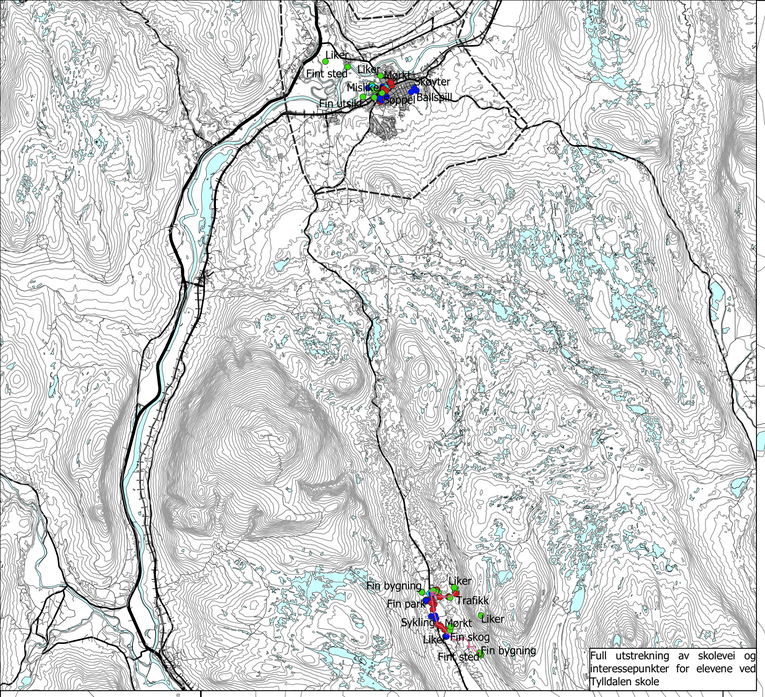

Full utstrekning av skolevei og interessepunkter for elevene ved Tylldalen skole

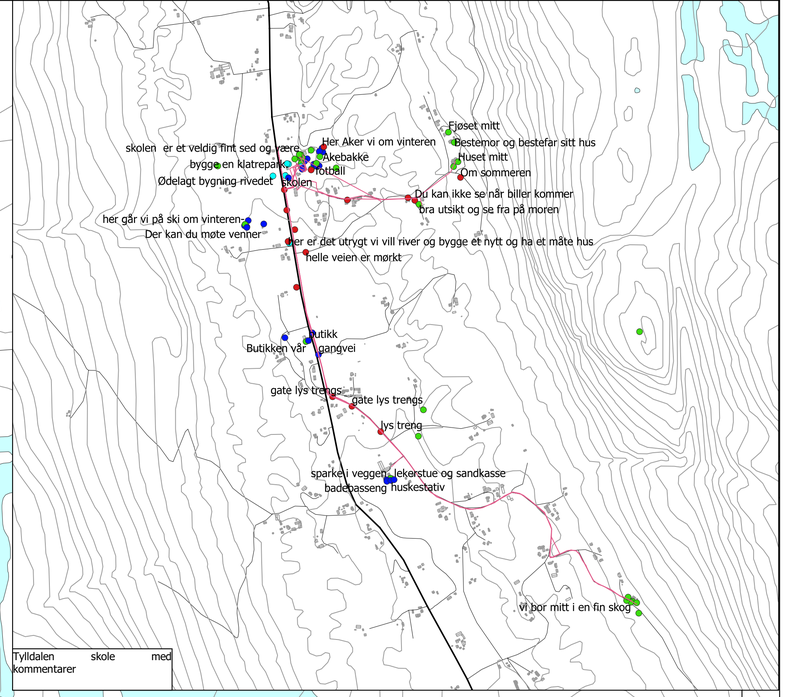

Tylldalen skole med kommentarer

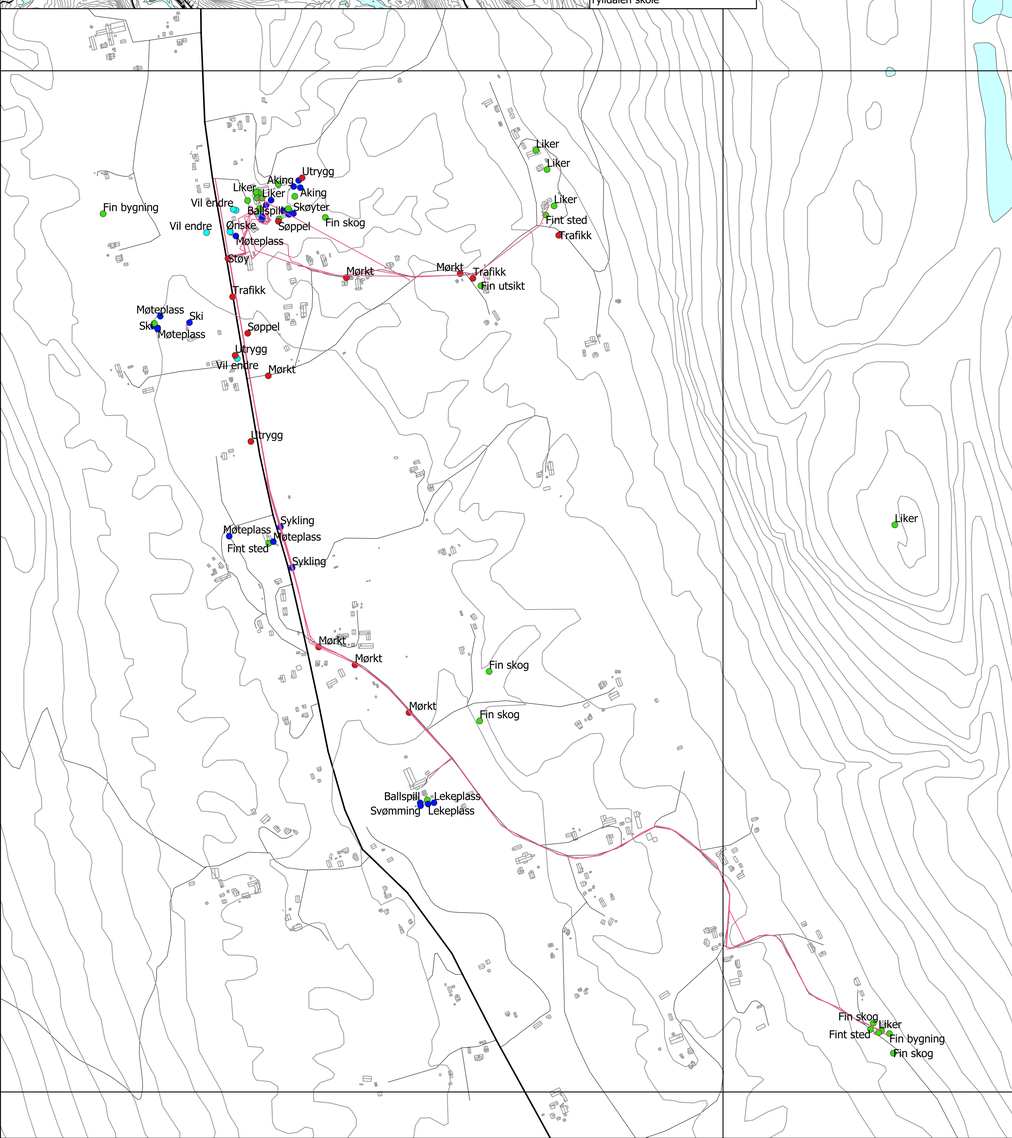

Tylldalen skole med kommentarer i sentrum (Tynset by)

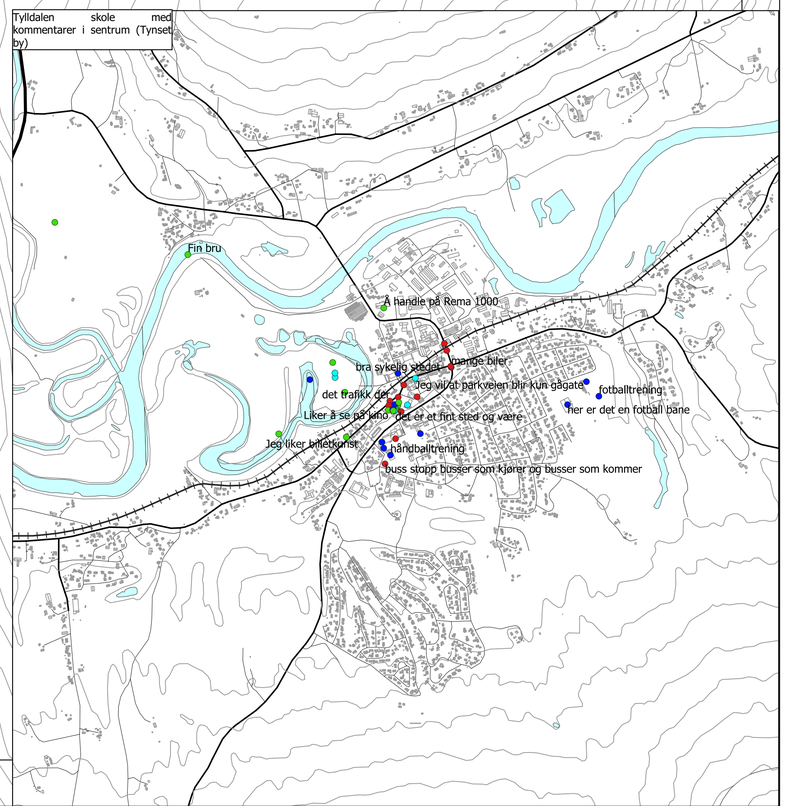

Tegnforklaring

Barnetråkk
- Aktivitet
- Framtidig ønske
- Negativ
- Positiv
- Skolevei

Bakgrunnskart
- Høydekurver
- Fylkesveg
- Privat veg

Målestokk: 1:7500 (A1)
Koordinatsystem: Euref89, sone 32
Ekvidistanse: 20m
Kilde: data er innsamlet direkte fra elevene.
Dato: 22.02.2022
Bakgrunnsdata: N50 og FKB
Dato uttrekk bakgrunnsdata: N50 den 11.11.2020 og FKB den 28.01.2021

0 0,3 0,6 0,9 km