

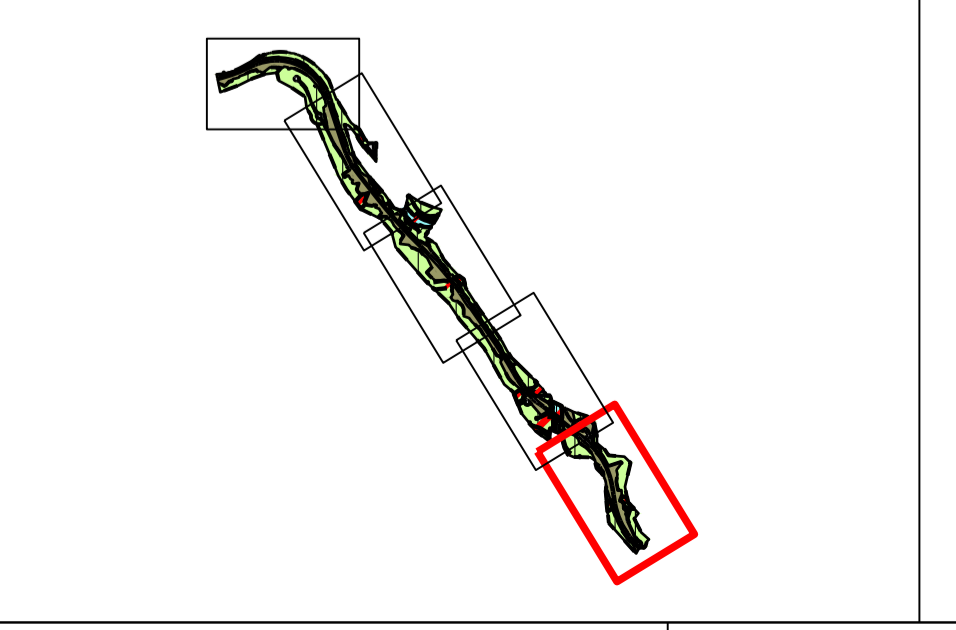
Tegnforklaring

- Reguleringsplan PBL 2008**
- §12-5. Nr. 2 - Samferdselsanlegg og teknisk infrastruktur**
- V Veg
 - AVG Annen veggrunn - grøntareal
 - KA Kollektivanlegg
 - P Parkering
- §12-5. Nr. 5 - Landbruks-, natur- og friluftsmål samt reindrift**
- LNFR LNFR areal for nødvendige tiltak for landbruk og reindrift og gårdstilknyttet næringsvirksomhet basert på gårdens ressursgrunnlag

- §12-5. Nr. 6 - Bruk og vern av sjø og vassdrag med tilhørende strandsone**
- NSV Naturområde i sjø og vassdrag
- §12-6 - Hensynssoner**
- H310 Ras- og skredfare
 - H320 Flomfare
 - H550 Hensyn landskap
- §12-7 - Bestemmelseområder**
- # Midlertidig bygge- og anleggsområde

- Linjesymbol**
- Plangrense
 - - - Formålgrense
 - · - · - Midlertidig bygge- og anleggsrense
 - · - · - Grense for faresone
 - · - · - Grense for angitt hensynssone
 - · - · - Bebyggelse som forutsettes fjernet
 - · - · - Frisiktlinje
 - · - · - Regulert parkeringsfelt
 - · - · - Bru
- Punktsymboler**
- ↔ Avkjørsel - både inn og utkjøring

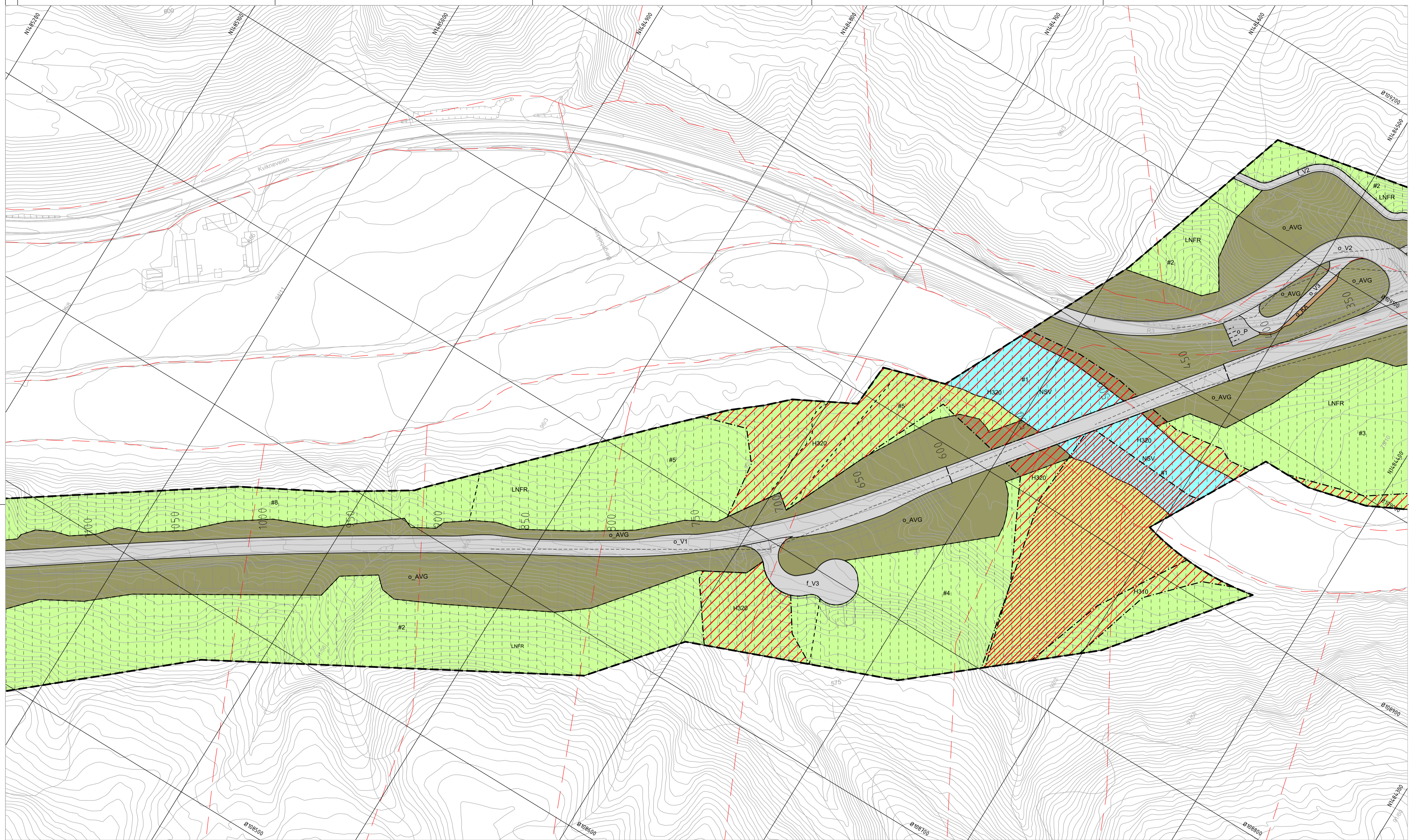
Oversiktskart kartblad



Kilde for basiskart: FKB
 Dato for basiskart: 05.02.2024
 Ekvidistanse: 1m
 Kartmålestokk: 1:1000 (A1)

0 25 50m

Revisjon	Dato	Saksnr.	Signatur
Rv. 3 Tunna bru med tilstøtende veg			
Detailregulering		PlanID:	3427_202302
		Kartgrunnlag:	FKB
		Kartreferanse:	EUREF89.NTM-10
		Høydegrunnlag:	NN2000
Saksbehandling i følge plan- og bygningsloven			
Dato for oppstartsmøte	Dato	Saksnr.	Signatur
Kunngjøring oppstart av reguleringsplanarbeid	30.08.2023	23/11233	
Vedtatt om høring og offentlig ettersyn	31.08.2023	23/11233	
Periode for høring og offentlig ettersyn	23.02-26.04.2024	23/11233	
Vedtatt kommunestyret			
Tynset kommune		Dato:	Utarbeidet av:
		02.2024	AFRY Ark Studio
		PROF-nummer:	Saksbehandler:
			Hide Aanes
Statens vegvesen			Tegningsnummer:
			R1



Tegnforklaring

Reguleringsplan PBL 2008

§12-5. Nr. 2 - Samferdselsanlegg og teknisk infrastruktur

- V Veg
- AVG Annen veggrunn - grøntareal
- KA Kollektivanlegg
- P Parkering

§12-5. Nr. 5 - Landbruks-, natur- og friluftsmål samt reindrift

- LNFR LNFR areal for nødvendige tiltak for landbruk og reindrift og gårdstilknyttet næringsvirksomhet basert på gårdens ressursgrunnlag

§12-5. Nr. 6 - Bruk og vern av sjø og vassdrag med tilhørende strandsone

- NSV Naturområde i sjø og vassdrag

§12-6 - Hensynssoner

- H310 Ras- og skredfare
- H320 Flomfare
- H350 Hensyn landskap

§12-7 - Bestemmelseområder

- # Midlertidig bygge- og anleggsområde

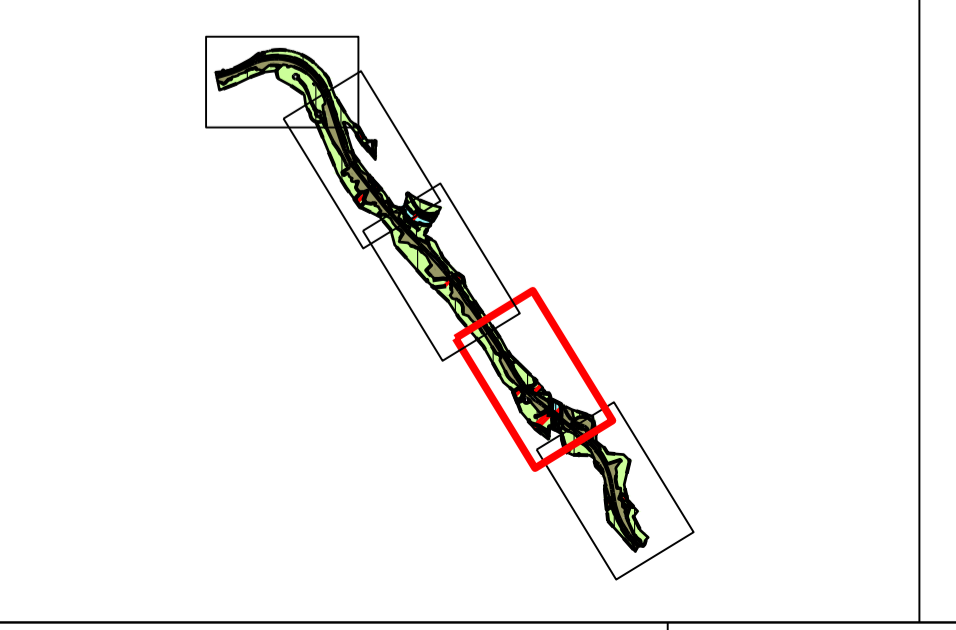
Linjesymbol

- Plangrense
- Formålgrense
- Midlertidig bygge- og anleggsrense
- Grense for faresone
- Grense for angitt hensynssone
- Bebyggelse som forutsettes fjernet
- Friskiltlinje
- Regulert parkeringsfelt
- Bru

Punktsymboler

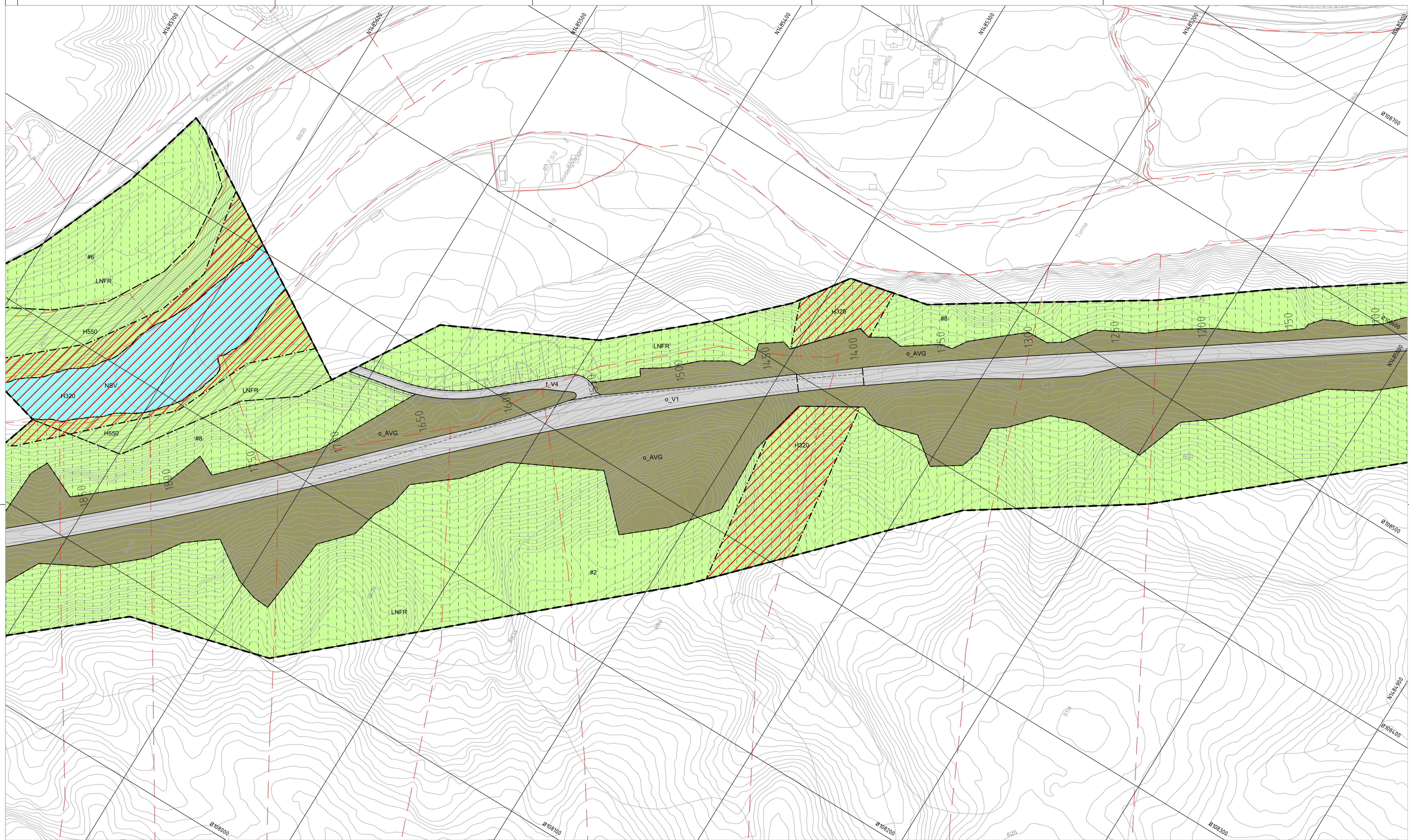
- Avkjørsel - både inn og utkjøring

Oversiktskart kartblad



Kilde for basiskart: FKB
 Dato for basiskart: 05.02.2024
 Ekvidistanse: 1m
 Kartmålestokk: 1:1000 (A1)

Revisjon	Dato	Saksnr.	Signatur
Rv. 3 Tunna bru med tilstøtende veg			
Detailregulering		PlanID: 3427_202302	
		Kartgrunnlag: FKB	
		Kartreferanse: EUREF89.NTM-10	
		Høydegrunnlag: NN2000	
Saksbehandling i følge plan- og bygningsloven			
Dato for oppstartsmøte	30.08.2023	23/11233	
Kunngjøring oppstart av reguleringsplanarbeid	31.08.2023	23/11233	
Vedtatt om høring og offentlig ettersyn			
Periode for høring og offentlig ettersyn	23.02-26.04.2024	23/11233	
Vedtatt kommunestyret			
Dato: 02.2024	Utarbeidet av: AFRY Ark Studio	Tegningsnummer:	
PROF-nummer:	Saksbehandler: Hide Aenes		
			R2



Tegnforklaring

Reguleringsplan PBL 2008

§12-5. Nr. 2 - Samferdselsanlegg og teknisk infrastruktur

- V Veg
- AVG Annen veggrunn - grøntareal
- KA Kollektivanlegg
- P Parkering

§12-5. Nr. 5 - Landbruks-, natur- og friluftsmål samt reindrift

- LNFR LNFR areal for nødvendige tiltak for landbruk og reindrift og gårdstilknyttet næringsvirksomhet basert på gårdens ressursgrunnlag

§12-5. Nr. 6 - Bruk og vern av sjø og vassdrag med tilhørende strandsone

- NSV Naturområde i sjø og vassdrag

§12-6 - Hensynssoner

- H320 Ras- og skredfare
- H320 Flomfare
- H550 Hensyn landskap

§12-7 - Bestemmelseområder

- # Midlertidig bygge- og anleggsområde

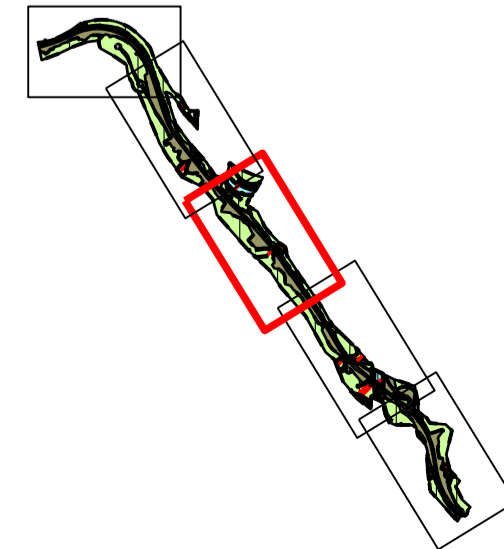
Linjesymbol

- Plangrense
- Formålgrense
- Midlertidig bygge- og anleggsområde
- Grense for faresone
- Grense for angitt hensynssone
- Bebyggelse som forutsettes fjernet
- Frisiktlinje
- Regulert parkeringsfelt
- Bru


Punktsymboler

- Avkjørsel - både inn og utkjøring

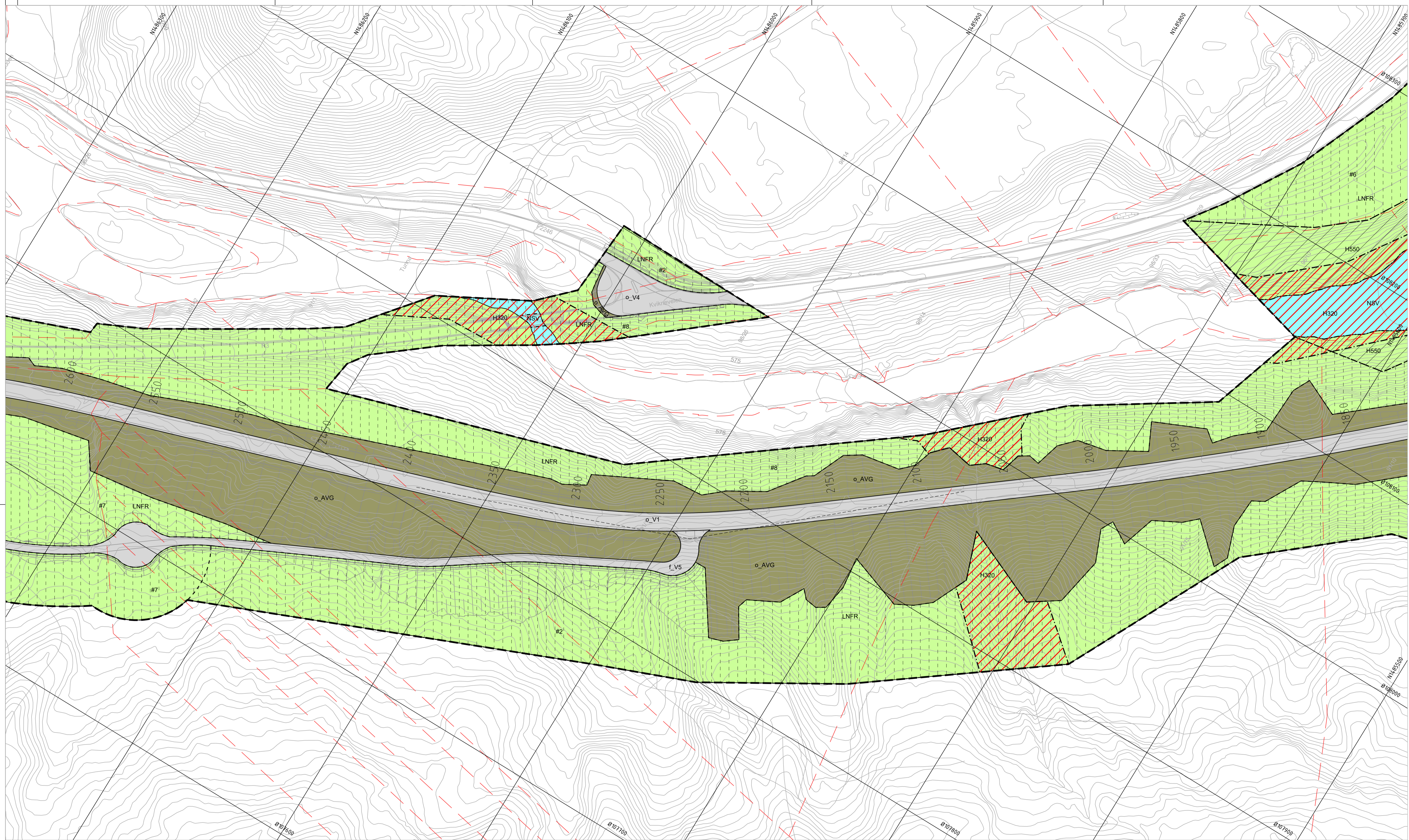
Oversiktskart kartblad



Kilde for basiskart: FKB
 Dato for basiskart: 05.02.2024
 Ekvidistanse: 1m
 Kartmålestokk: 1:1000 (A1)
 0 25 50m



Revisjon	Dato	Saksnr.	Signatur
Rv. 3 Tunna bru med tilstøtende veg			
PlanID:	3427_202302		
Kartgrunnlag:	FKB		
Kartreferanse:	EUREF89.NTM-10		
Høydegrunnlag:	NN2000		
Saksbehandling i følge plan- og bygningsloven			
Dato for oppstartsmøte	30.08.2023	23/11233	
Kunngjøring oppstart av reguleringsplanarbeid	31.08.2023	23/11233	
Vedtatt om høring og offentlig ettersyn			
Periode for høring og offentlig ettersyn	23.02-26.04.2024	23/11233	
Vedtatt kommunestyret			
Tynset kommune	Statens vegvesen	Dato: 02.2024 PROF-nummer:	Utarbeidet av: AFRY Ark Studio Saksbehandler: Hide Aenes Tegningsnummer: R3



Tegnforklaring

Reguleringsplan PBL 2008

§12-5. Nr. 2 - Samferdselsanlegg og teknisk infrastruktur

- V Veg
- AVG Annen veggrunn - grøntareal
- KA Kollektivanlegg
- P Parkering

§12-5. Nr. 5 - Landbruks-, natur- og friluftsmål samt reindrift

- LNFR LNFR areal for nødvendige tiltak for landbruk og reindrift og gårdstilknyttet næringsvirksomhet basert på gårdens ressursgrunnlag

§12-5. Nr. 6 - Bruk og vern av sjø og vassdrag med tilhørende strandsone

- NSV Naturområde i sjø og vassdrag

§12-6 - Hensynssoner

- H320 Ras- og skredfare
- H320 Flomfare
- H550 Hensyn landskap

§12-7 - Bestemmelseområder

- # Midlertidig bygge- og anleggsområde

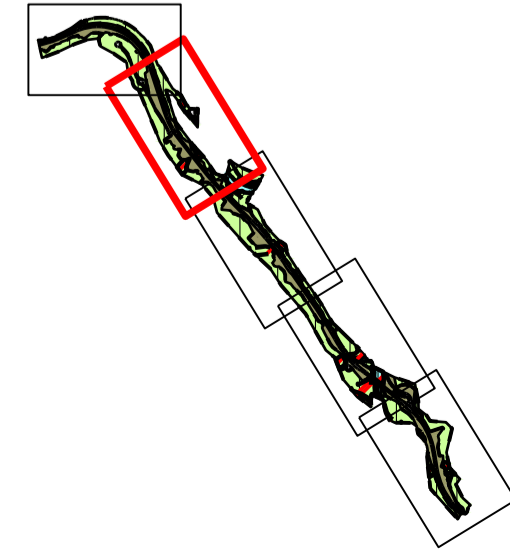
Linjesymbol

- Plangrense
- Formålgrense
- Midlertidig bygge- og anleggsrense
- Grense for faresone
- Grense for angitt hensynssone
- Bebyggelse som forutsettes fjernet
- Frisiktilinje
- Regulert parkeringsfelt
- Bru

Punktsymboler

- Avkjørsel - både inn og utkjøring

Oversiktskart kartblad



Kilde for basiskart: FKB
 Dato for basiskart: 05.02.2024
 Ekvidistanse: 1m
 Kartmålestokk: 1:1000 (A1)

Revisjon	Dato	Saksnr.	Signatur

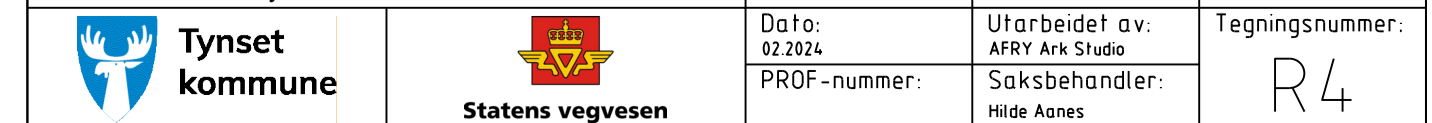
Rv. 3 Tunna bru med tilstøtende veg

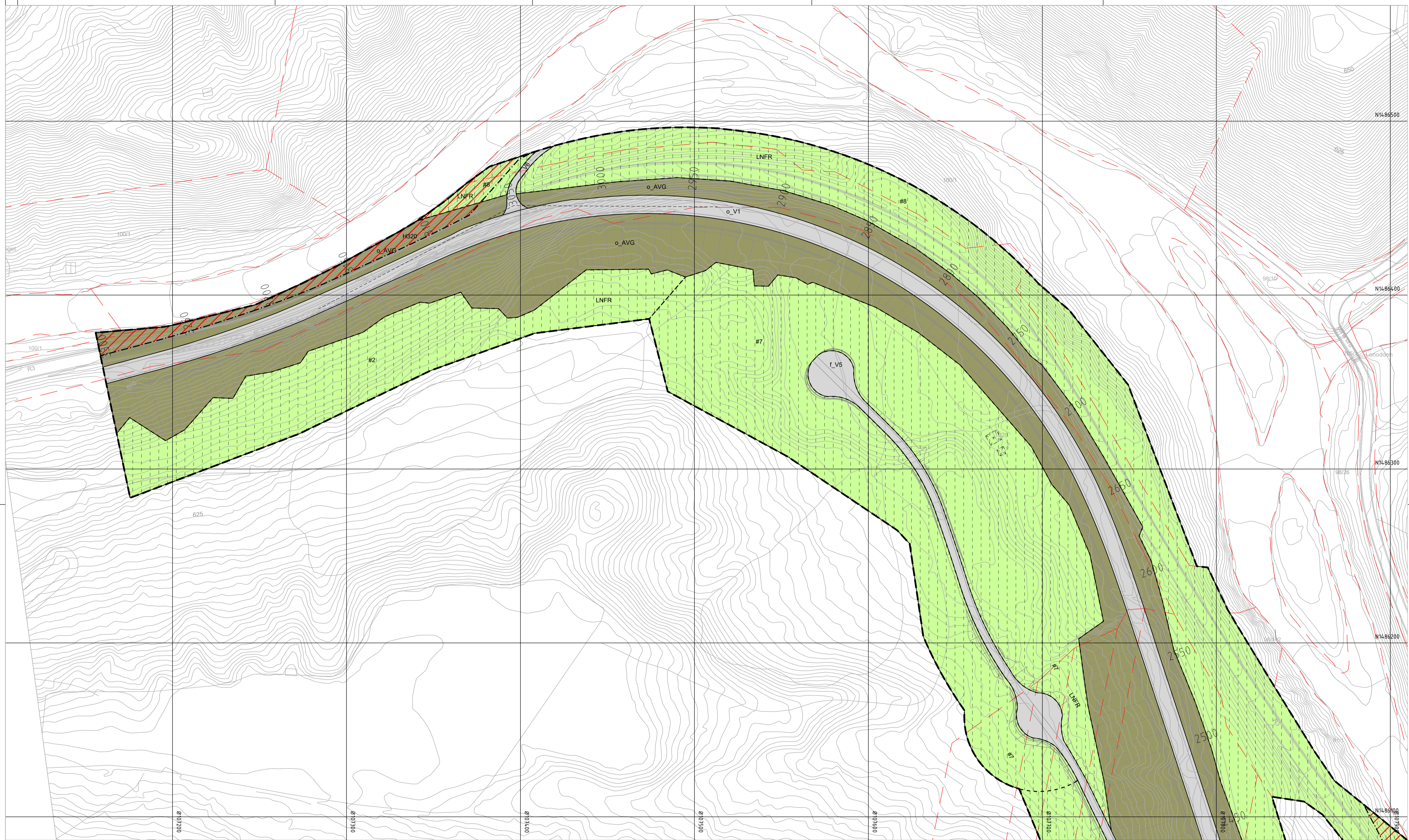
PlanID:	3427_202302
Kartgrunnlag:	FKB
Kartreferanse:	EUREF89.NTM-10
Høydegrunnlag:	NN2000

Saksbehandling i følge plan- og bygningsloven	Dato	Saksnr.	Signatur
Dato for oppstartsmøte	30.08.2023	23/11233	
Kunngjøring oppstart av reguleringsplanarbeid	31.08.2023	23/11233	
Vedtak om høring og offentlig ettersyn	23.02-26.04.2024	23/11233	
Periode for høring og offentlig ettersyn			
Vedtak kommunestyret			

Dato: 02.2024
 PROF-nummer:

Utarbeidet av: AFRY Ark Studio
 Saksbehandler: Hide Aenes
 Tegningsnummer: R4





Tegnforklaring

Reguleringsplan PBL 2008

§12-5. Nr. 2 - Samferdselsanlegg og teknisk infrastruktur

- V Veg
- AVG Annen veggrunn - grøntareal
- KA Kollektivanlegg
- P Parkering

§12-5. Nr. 5 - Landbruks-, natur- og friluftsmål samt reindrift

- LNFR LNFR areal for nødvendige tiltak for landbruk og reindrift og gårdstilknyttet næringsvirksomhet basert på gårdens ressursgrunnlag

§12-5. Nr. 6 - Bruk og vern av sjø og vassdrag med tilhørende strandsone

- NSV Naturområde i sjø og vassdrag

§12-6 - Hensynssoner

- H320 Ras- og skredfare
- H320 Flomfare
- H550 Hensyn landskap

§12-7 - Bestemmelseområder

- # Midlertidig bygge- og anleggsområde

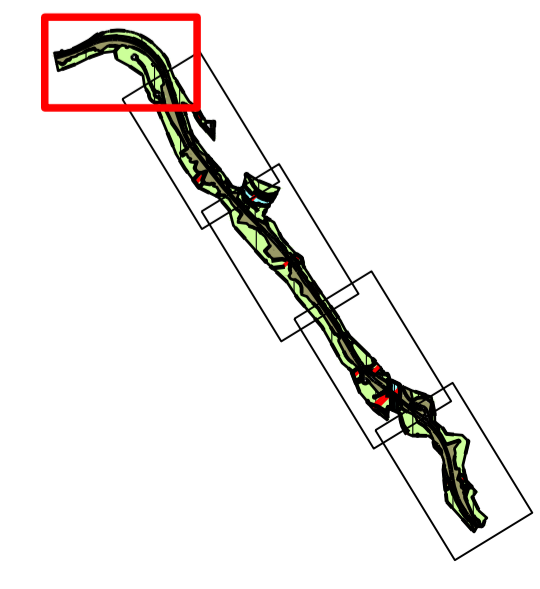
Linjesymbol

- Plangrense
- Formålgrense
- Midlertidig bygge- og anleggsgrense
- Grense for faresone
- Grense for angitt hensynssone
- Bebyggelse som forutsettes fjernet
- Friskitlinje
- Regulert parkeringsfelt
- Bru

Punktsymboler

- Avkjørsel - både inn og utkjøring

Oversiktskart kartblad



Kilde for basiskart: FKB
 Dato for basiskart: 05.02.2024
 Ekvidistanse: 1m
 Kartmålestokk: 1:1000 (A1)
 0 25 50m

Revisjon	Dato	Saksnr.	Signatur
Rv. 3 Tunna bru med tilstøtende veg			
Detailregulering		PlanID: 3427_202302	
		Kartgrunnlag: FKB	
		Kartreferanse: EUREF89.NTM-10	
		Høydegrunnlag: NN2000	
Saksbehandling i følge plan- og bygningsloven			
Dato for oppstartsmøte	30.08.2023	23/11233	
Kunngjøring oppstart av reguleringsplanarbeid	31.08.2023	23/11233	
Vedtatt om høring og offentlig ettersyn			
Periode for høring og offentlig ettersyn	23.02-26.04.2024	23/11233	
Vedtatt kommunestyret			
		Dato: 02.2024	Utarbeidet av: AFRY Ark Studio
		PROF-nummer:	Saksbehandler: Hide Aenes
			Tegningsnummer: R5