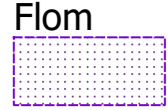



## Tegnforklaring

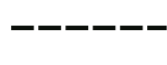
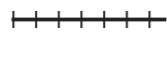






**Flom**

-  Aktsomhetsområde for flom
-  Flomsone for 200-års flom

**Skred**

-  Aktsomhetsområde for skred

### Bakgrunnskart

-  Planavgrensning
-  Jernbane
-  Riksveg
-  Fylkesveg
-  Kommunal veg
-  Privat veg
-  Bygninger
-  Innsjø og elver

Kartet inneholder faresoner og aktsomhetsområder som må kontrolleres nærmere dersom det skal bygges innenfor disse områdene.

Flomsone for 200-års flom er utarbeidet spesifikt ved feltundersøkelser og viser reell faresone.

Aktsomhetsområde for flom er generert ut fra terreng og nedbørsfelt, men det er ikke gjennomført feltundersøkelser. Det må gjøres videre undersøkelser for å finne ut om det er reell fare i områdene.

## Flom og skred

Aktsomhetsområdene for skred genererte ut i fra terrengmodeller og det må gjøres videre undersøkelser for å finne ut om det er reell fare i områdene. Aktsomhetsområdene i kartet består av aktsomhetsområder for snø- og steinskred samt jord- og flomskred.

Det er ikke registrert noen skredhendelser i planområdet.

Målestokk: 1:15 000 (A1)  
 Koordinatsystem: Euref89, sone 32  
 Ekvidistanse: 20m  
 Kilde: NVE  
 Dato: 12.11.2020  
 Bakgrunnsdata: N50 og FKB  
 Dato uttrekk bakgrunnsdata: N50 den 11.11.2020 og FKB den 28.01.2021